На правах рукописи

Дементьев Виталий Сергеевич

ТРАНСФОРМАЦИЯ ПОСЕЛЕНЧЕСКОЙ И ЭТНОКОНФЕССИОНАЛЬНОЙ СТРУКТУРЫ НАСЕЛЕНИЯ ПСКОВСКОГО РЕГИОНА В XVIII – НАЧАЛЕ XXI ВВ.

25.00.24 – экономическая, социальная,
политическая и рекреационная география

АВТОРЕФЕРАТ
диссертации на соискание ученой степени
кандидата географических наук

Калининград – 2019

Работа выполнена на кафедре географии федерального государственного бюджетного образовательного учреждения высшего образования «Псковский государственный университет»

Научный руководитель:	**Манаков Андрей Геннадьевич,** доктор географических наук, доцент, ФГБОУ ВО «Псковский государственный университет», профессор кафедры географии.
Официальные оппоненты:	**Стрелецкий Владимир Николаевич,** доктор географических наук, доцент, ФГБУН Институт географии РАН, заведующий отделом социально-экономической географии.
	Махрова Алла Георгиевна, кандидат географических наук, ФГБОУ ВО «Московский государственный университет имени М.В. Ломоносова», ведущий научный сотрудник кафедры экономической и социальной географии России.
Ведущая организация:	**Федеральное государственное бюджетное образовательное учреждение высшего образования «Российский государственный педагогический университет имени А.И. Герцена»**

Защита диссертации состоится «27» августа 2019 г. в 14.30 часов на заседании диссертационного совета Д 212.084.09 при ФГАОУ ВО «Балтийский федеральный университет имени Иммануила Канта» по адресу: 236022, г. Калининград, ул. Зоологическая 2, ауд. 304 (актовый зал), e-mail: tikuznetsova@kantiana.ru.

С диссертацией можно ознакомится в библиотеке ФГАОУ ВО «Балтийский федеральный университет имени Иммануила Канта» (г. Калининград, ул. Университетская, 2). Электронные версии диссертации и автореферата размещены на официальном сайте ФГАОУ ВО «Балтийский федеральный университет имени Иммануила Канта»: https://www.kantiana.ru/postgraduate/dis-list/246299/

Автореферат разослан «____»_____ 2019 г.

Ученый секретарь диссертационного совета,
кандидат географических наук Т.Ю. Кузнецова

ОБЩАЯ ХАРАКТЕРИСТИКА РАБОТЫ

Актуальность диссертационного исследования. Трансформация российского общества в постсоветское время сопровождается значительными сдвигами в структуре населения. С позиции географии населения важна пространственная выраженность этих изменений, сопряженная с трансформацией системы расселения. Любая региональная система расселения формируется на протяжении длительного времени и потому не раз подвергается подвижкам, вызванным различными государственными преобразованиями и общим ходом социально-экономического развития. Поэтому оценка глубины происходящей трансформации структуры населения возможна только сквозь призму географического анализа изменений, происходивших на предшествующих этапах развития общества и системы расселения.

К одному из староосвоенных регионов России относится Псковская область, система расселения которой изначально формировалась как мелкоселенная. Псковский регион, на протяжении столетий располагавшийся на политическом и этнокультурном пограничье, постоянно находился под прессом вызванных внешними и внутренними факторами государственных, административных, культурных и социально-экономических преобразований. Несколько последних десятилетий регион находится в состоянии депопуляции, являющейся результатом значительной естественной убыли и миграционного оттока населения, что также сказывается на разных срезах структуры населения. В связи с этим становится актуальным изучение трансформации за длительный период тех срезов структуры населения региона, которые наиболее подвержены влиянию совокупности обозначенных факторов. К этим срезам структуры населения, пространственно-временная динамика которых пока что недостаточно изучена на уровне Псковского региона, относятся этническая и конфессиональная структура населения, а также поселенческая структура, характеризующая систему расселения в регионе.

Территория исследования включает Псковскую область и соседние земли, в определенные периоды административно связанные с центрами, ныне расположенными в границах области, особенно с Псковом и Великими Луками.

Хронологические рамки исследования охватывают губернскую, советскую и современную эпохи, т. е. полностью XVIII, XIX, XX вв. и начало XXI в.

Объект исследования – население Псковского региона.

Предмет исследования – пространственные аспекты трансформации поселенческой и этноконфессиональной структуры населения Псковского региона.

Целью исследования является выявление закономерностей пространственной трансформации поселенческой, этнической и конфессиональной структуры населения Псковского региона за последние три столетия.

Задачи исследования:

– провести уточнение понятия «структура населения», рассмотреть различные подходы к выделению структурных срезов населения и определить среди них место поселенческой, этнической и конфессиональной структуры;

– выявить факторы, влияющие на трансформацию поселенческой, этнической и конфессиональной структуры населения Псковского региона, а также проследить закономерности их пространственно-временной динамики, опираясь на методы, используемые в географии населения и исторической географии (временных срезов и диахронический);

– дать оценку влияния на поселенческую структуру населения Псковской области проведенных в советское время преобразований сетки административно-территориального деления на районном уровне;

– в процессе апробации методики расчета потенциального религиозного состава населения на региональном уровне оценить степень возможного отклонения рассчитанного религиозного состава населения от реального.

Теоретико-методологической базой послужили научные труды по вопросам методологии географии населения, географии сельского и городского расселения (А.И. Алексеев, Н.В. Зубаревич, Г.В. Иоффе, С.А. Ковалев, Г.М. Лаппо, А.Г. Махрова, Т.Г. Нефедова, Г.М. Федоров, В.А. Шупер и др.), этнической и конфессиональной географии (С.И. Брук, С.А. Горохов, К.Б. Клоков, П.И. Пучков, С.Г. Сафронов, С.А. Хрущев и др.), культурной географии (А.Г. Дружинин, А.Г. Манаков, Л.В. Смирнягин, В.Н. Стрелецкий и др.), исторической географии (Л.Б. Вампилова, В.С. Жекулин, В.Л. Мартынов, В.К. Яцунский и др.).

В работе используются разработанные в зарубежной и отечественной географии концепции «центр-периферия» (Дж. Фридман и др.), этноконтактных зон (И.И. Крупник и др.), методики расчета индекса этнической мозаичности (Б.М. Эккель и др.) и потенциального религиозного состава населения (С.Г. Сафронов и др.).

Информационную базу исследования составили источники о населении и расселении в пределах Псковского региона в разные исторические эпохи, представленные в работах историков, демографов, экономистов и географов, в т. ч. в трудах Я.Е. Водарского, М.В. Кабузана, А.Л. Шапиро и др. Начиная с XIX в., основными источниками стали «Памятные книжки», списки населенных мест

Псковской и соседних губерний, с конца XIX в. – материалы переписей населения. Также использовались материалы печатных изданий, в которых предоставлена статистика в период наибольшей нестабильности сетки административно-территориального деления Псковского региона (1927–1960 гг.), архивные источники за 1958–1979 гг. и статистические сборники за 1990–2017 гг.

В работе были применены следующие **методы**: сравнительно-географический, историко-географический, картографический, графический, статистический, метод временных срезов, диахронический метод, методы по изучению этноконтактных зон с расчетом индексов этнической, языковой и религиозной мозаичности. Использовано программное обеспечение Google Планета Земля Про.

Научная новизна работы состоит в следующем:

– установлены пространственные закономерности трансформации поселенческой, этнической и конфессиональной структуры населения Псковского региона на районном (уездном) уровне, начиная с XVIII в. по настоящее время;

– оценено влияние факторов мелкоселенности системы расселения и приграничности Псковского региона на трансформацию поселенческой, этнической и конфессиональной структуры населения в различные временные интервалы;

– на основе авторской методики дана оценка последствий упразднения в советское время административно-территориальных единиц районного уровня для системы сельского расселения Псковской области;

– признана необходимость корректировки результатов при использовании методики определения потенциального религиозного состава населения на уровне административных районов Псковской области и соседних территорий.

Теоретическая значимость исследования. В настоящее время нет универсальной модели, с помощью которой можно описать пространственные закономерности трансформации поселенческой, этнической и конфессиональной структуры населения Псковского региона за весь период исследования. В связи с этим возникла потребность в разработке интегрального подхода, где были бы представлены концепции, модели и методы, используемые в разных направлениях общественной географии. Основой авторского подхода стали традиционные в исторической географии населения методы временных срезов и диахронический, а также методики, применяемые в социально-экономической, культурной, этнической и конфессиональной географии, в частности, расчет

индекса этнической мозаичности (ИЭМ), индекса религиозной мозаичности (ИРМ), потенциального религиозного состава населения и др. При апробации последней методики автором введен специальный коэффициент, позволяющий учитывать в расчетах потенциального религиозного состава населения региональные особенности конфессиональной структуры отдельных этносов.

При разработке проектов преобразований административно-территориального деления Псковской области предложено использование разработанной автором методики оценки последствий данных преобразований для сельского расселения, учитывающей мелкоселенность региона. Данная методика может быть применена к другим регионам с мелкоселенной системой расселения.

Практическая значимость исследования. Основные результаты диссертационного исследования могут быть использованы при разработке программ стратегического развития Псковской области, особенно в разделах, посвященных демографической ситуации в регионе, его системе расселения, поселенческой и этнической структуре населения. Материалы, полученные в результате проведенных исследований, нашли применение при проведении занятий в Псковском государственном университете в рамках учебных курсов «География Псковской области» (бакалавриат «география») и «Историческая география и культурное наследие Псковского региона» (магистратура «география»).

Апробация результатов работы и публикации. По теме диссертации опубликовано 20 научных работ общим объемом 47,15 п.л. (с личным вкладом 19,7 п.л.), в т. ч. 4 статьи в изданиях из перечня ВАК РФ и 2 монографии (в соавторстве).

Основные положения диссертации были представлены на международных и всероссийских конференциях, в т. ч. на международной научно-практической конференции «Проблемы устойчивости эколого-хозяйственных и социально-культурных систем трансграничных регионов» (Псков, 2014); X и XI международных научно-практических конференциях «Изборск и его округа» (Изборск, 2014, 2015); международной научно-практической конференции «Социально- политические и эколого-хозяйственные проблемы развития Балтийского региона» (Псков, 2015); Шестых Псковских региональных краеведческих чтениях (Печоры, 2015); V Международной конференции «Историческая география России: ретроспектива и современность комплексных региональных исследований» (С.-Петербург, 2015); Большом географическом фестивале (С.-Петербург, 2015, 2016, 2017, 2018); 32-й ежегодной сессии экономико-географической секции Международной Академии регионального

развития и сотрудничества (МАРС) «Социально-экономические, геополитические и социокультурные проблемы развития приграничных регионов России» (Псков, 2015); международной студенческой научной конференции «Молодежь. Наука. Будущее» (Оренбург, 2016); международной научно-практической конференции «Историческая география Восточной Европы: природное и культурное наследие» (Псков, 2016); IV Всероссийской студенческой научно-практическая конференции «География, экология, туризм: научный поиск студентов и аспирантов» (Тверь, 2016); международной научно-практической конференции «Первые и Вторые Максаковские чтения» (Москва, 2016, 2017); Всероссийском конгрессе молодых ученых-географов «Геопоиск – 2016» (Тверь, 2016); Летней научной школе 2016 «Приграничное измерение межгосударственных взаимодействий» (Курск, 2016); Второй всероссийской научно-практической конференции «Трансграничная инфраструктура России. Российское пограничье: социально-политические и инфраструктурные проблемы» (Москва, 2017); Международной научно-практической конференции «Региональные проблемы экологии и природопользования» (Псков, 2017); Международной научно-практической конференции «Проблемы региональной экологии и географии» (Ижевск, 2017).

Степень достоверности результатов исследования. Результаты проведенного исследования прошли апробацию на многочисленных научных и научно-практических конференциях, а также представлены в публикациях в ряде рецензируемых научных журналов. Степень достоверности полученных выводов обосновывается переработкой большого объема первичных, в особенности, статистических данных с построением многочисленных картосхем.

Структура и содержание работы. Работа состоит из введения, четырех глав, заключения, списка литературы и приложений. Объем диссертации составляет 232 страницы. Работа содержит 12 таблиц и 128 рисунков, включающих 3 диаграммы и 125 картосхем, а также 36 приложений. Список литературы содержит 292 источника, в т. ч. 21 на иностранных языках.

Первая глава посвящена теоретическим, практическим и методологическим аспектам развития отечественной географии населения. Приводится конкретизация понятийного аппарата. Прослеживается взаимосвязь географии населения с культурной географией и возможности использования ее методологических подходов для изучения структур населения и системы расселения.

Вторая, третья и четвертая главы посвящены практическим результатам исследования, построенные по временным интервалам. Вторая глава охватывает

период XVIII – первую половину XIX вв., третья глава – вторую половину XIX в. – 1926 г., четвертая глава – период с 1926 г. по настоящее время.

Основные защищаемые положения

1. Из различных срезов структуры населения наибольшей устойчивостью во времени обладают поселенческая, этническая и конфессиональная структуры. На трансформацию поселенческой структуры населения Псковского региона наибольшее влияние оказывали демографические процессы, на трансформацию этноконфессиональной структуры населения – пограничность региона.

2. Особенностью системы расселения Псковской области является ее мелкоселенность, имеющая, в первую очередь, природные предпосылки. Данная особенность напрямую отражается на специфике поселенческой структуры населения региона. При этом в течение XVIII–XIX вв. росла значимость политико-административного и социально-экономического факторов. Начиная с XX в. трансформация поселенческой структуры населения региона наиболее подвержена влиянию центр-периферийных отношений, при этом периферийное положение области привело во второй половине столетия к ее депопуляции.

3. Заметный вклад в депопуляцию сельской местности Псковской области во второй половине XX в. внесли административно-территориальные преобразования на районном уровне. В конце 1950-х и начале 1960-х гг. данные преобразования сопровождались укрупнением административных районов и изменением функций центральных населенных пунктов. В условиях мелкоселенности региона это привело к негативным сдвигам в системе расселения, ускорившим депопуляцию сельской местности.

4. На трансформацию этнической и конфессиональной структуры населения Псковского региона в определенные временные интервалы заметное влияние оказывало его приграничное положение. Его влияние усиливалось или ослабевало в разные временные интервалы в зависимости от преобладания контактной или барьерной функций границы. Установление государственных рубежей обычно сопровождалось процессами нарастания моноэтничности в регионе, превращение их в административные – росту полиэтничности.

5. Изучение конфессиональной структуры населения в настоящее время затруднено в связи с отсутствием полноценного учета населения по вероисповеданию. Оценка конфессиональной структуры населения Псковского региона в советское и постсоветское время опиралась на методику определения потенциального религиозного состава населения, в которой различные этнические группы населения рассмотрены с позиции их традиционного вероисповедания. Но в регионах со сложным этноконфессиональным составом населения предложено использование коэффициента, учитывающего

конфессиональную структуру каждого этноса по отдельности в том случае, если представители этноса в конкретном регионе традиционно исповедуют разные религии.

ОСНОВНЫЕ ПОЛОЖЕНИЯ ДИССЕРТАЦИИ

1. Из различных срезов структуры населения наибольшей устойчивостью во времени обладают поселенческая, этническая и конфессиональная структуры. На трансформацию поселенческой структуры населения Псковского региона наибольшее влияние оказывали демографические процессы, на трансформацию этноконфессиональной структуры населения – пограничность региона.

Под ***структурой населения*** понимается распределение населения по группам по каким-либо признакам. Структура населения оказывает влияние на демографические процессы, является результатом этих процессов в определенный интервал времени. Чаще всего выделяют следующие срезы структуры населения: 1) демографический; 2) этнический; 3) конфессиональный; 4) социальный; 5) образовательно-квалификационный; 6) поселенческий.

Под ***трансформацией*** (от латинского transformatio – изменение) в общественных науках обычно понимается преобразование структур, форм и способов, изменение целевой направленности деятельности. Соответственно, в социально-экономической географии под трансформацией структуры населения можно понимать заметные сдвиги в различных структурных срезах населения, имеющие ярко выраженный пространственный характер.

На трансформацию поселенческой структуры населения Псковского региона с XVIII в. наибольшее влияние оказывает динамика численности населения, а точнее, ее рост до 20-х гг. XX в. (до 1 млн 677 тыс. чел. в 1926 г.), а затем – значительное уменьшение (до 629,7 тыс. чел. в начале 2019 г.), сопровождаемое процессами урбанизации и поляризации. Трансформация этноконфессиональной структуры населения региона в значительной степени являлась результатом изменений политических границ на западе и юге региона, сопровождавшихся в определенные временные интервалы притоком иноязычного населения, а также его последующей ассимиляцией или миграционным оттоком.

2. Особенностью системы расселения Псковской области является ее мелкоселенность, имеющая, в первую очередь, природные предпосылки. Данная особенность напрямую отражается на специфике поселенческой структуры населения региона. При этом в течение XVIII–XIX вв. росла значимость политико-административного и социально-экономического факторов. Начиная с XX в. трансформация поселенческой структуры населения региона наиболее подвержена влиянию центр-периферийных отношений, при этом периферийное положение области привело во второй половине столетия к ее депопуляции.

Изначально система расселения Псковского региона формировалась в прямой взаимосвязи с природными условиями данной территории, что предопределило ее мелкоселенность. В XVIII и XIX вв. продолжался рост количества сельских населенных пунктов в регионе, достигнув своего максимума в начале XX в. (в 1926 г. – свыше 25 тыс.). Даже в настоящее время, несмотря на трехкратное уменьшение количества сельских поселений, Псковская область остается одним из лидеров в России по количеству сельских населенных пунктов (рис. 1). В этом плане Псковская область уступает только соседней Тверской области, но превосходит последнюю по густоте сельских поселений.

Рисунок 1 – Динамика количества сельских населенных пунктов (в т.ч. без постоянного населения) Псковского региона с 1926 по 2010 г.

Начиная с XVIII в., в связи с административно-территориальными преобразованиями, и особенно с XX в., как результат урбанизации, на трансформацию поселенческой структуры населения региона стали оказывать влияние центр-периферийные отношения. В результате территориальная организация населения в регионе приобрела четкую центр-периферийную структуру, представленную двумя центрами (Псков и Великие Луки), двумя полупериферийными поясами, внешними периферийными поясами и внутренней периферийной зоной, сложившейся в средней части области, на значительном удалении от Пскова и Великих Лук (рис. 2).

В настоящее время трансформация поселенческой структуры населения Псковской области достигла той стадии, когда почти полностью исчерпан миграционный потенциал сельской местности, происходит перемещение населения из райцентров в областной центр и за пределы области (в основном в С.-Петербург и Москву). Традиционная мелкоселенная система расселения региона показывает низкую степень устойчивости, и ее трансформация сопровождается ускоренной депопуляцией сельской местности (рис. 3).

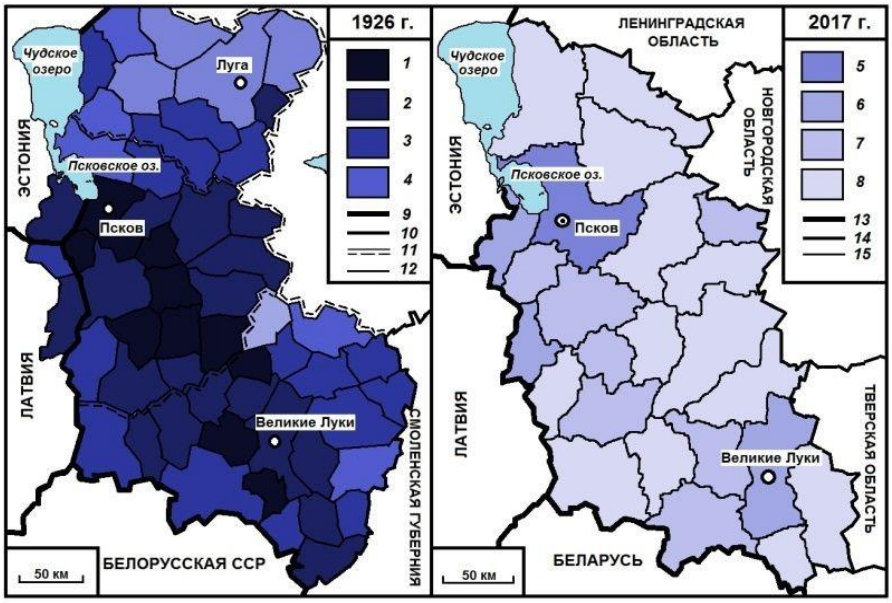

Рисунок 2 – Плотность сельского населения уездов и районов Псковского региона в 1926 и 2017 гг.

Плотность сельского населения (чел. / кв. км): *1* – 40,0 и более; *2* – от 30,0 до 39,9; *3* – от 20,0 до 29,9; *4* – от 15,0 до 19,9; *5* – от 10,0 до 14,9; *6* – от 5,0 до 9,9; *7* – от 3,0 до 4,9; *8* – менее 3,0. Границы в 1926 г.: *9* – государств и союзных республик; *10* – областей и губерний; *11* – округов; *12* – уездов, районов. Границы в 2017 г.: *13* – государств; *14* – областей; *15* – районов.

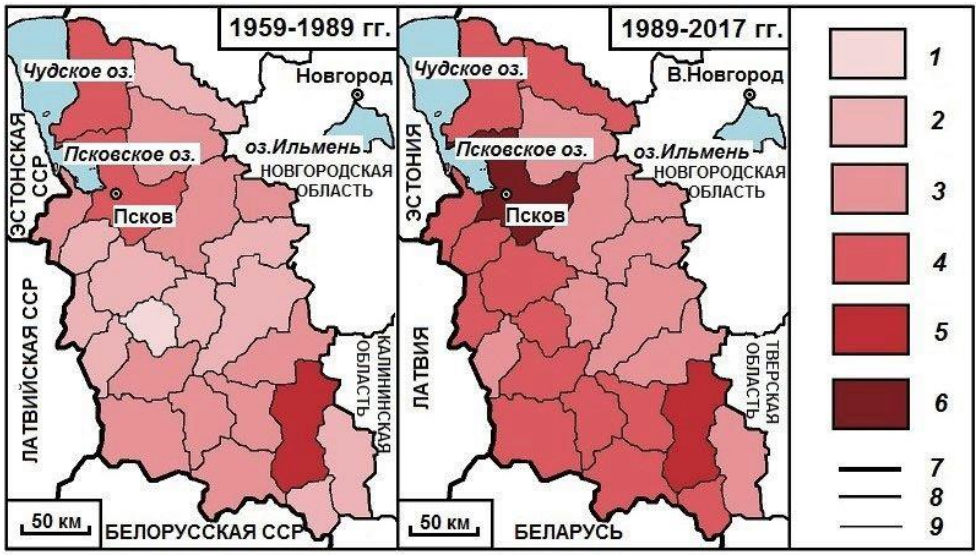

Рисунок 3 – Изменение плотности сельского населения с 1959 по 1989 гг. и с 1989 по 2017 гг.

Уменьшение плотности сельского населения (раз): *1* – 3,00 и более; *2* – от 2,50 до 2,99; *3* – от 2,00 до 2,49; *4* – от 1,50 до 1,99; *5* – от 1,25 до 1,49; *6* – 1,24 и менее. Границы: *7* – государств, ССР; *8* – областей; 9 – районов.

3. Заметный вклад в депопуляцию сельской местности Псковской области во второй половине XX в. внесли административно-территориальные преобразования на районном уровне. В конце 1950-х и начале 1960-х гг. данные преобразования сопровождались укрупнением административных районов и изменением функций центральных населенных пунктов. В условиях мелкоселенности региона это привело к негативным сдвигам в системе расселения, ускорившим депопуляцию сельской местности.

Количество районов в Псковской области в последние полвека стабилизировалось на уровне 24-х, хотя в 1957–1958 гг. их число достигало 41 (в современных областных границах). Мелкоселенность региона, высокая плотность сельского населения в то время способствовали большой раздробленности сетки административно-территориального деления (АТД) для упрощения управления на местах.

С изменением сетки АТД менялись функции центральных поселений. Населенные пункты, сохранившие статус районных центров после укрупнения сетки АТД в конце 1950-х и начале 1960-х гг., получили динамичное развитие, сформировав каркас расселения для окружающих территорий. В них наблюдался устойчивый рост населения и они в итоге получили статус городских поселений. Бывшие райцентры в большинстве случаев сохраняли статус центров сельсоветов, колхозов и совхозов, но их развитие сильно замедлилось.

Работа со списком сельских поселений (на 2002 г.) и топографическими картами Псковской и Великолукской областей (за 1956, 1957 и 2011 гг.) с помощью программы Google Земля Pro позволила воспроизвести систему расселения с привязкой к АТД Псковской области на начало 1958 г. Была проведена оценка последствий административно-территориальных преобразований советского периода, начиная с 1958 г., в преддверие муниципальных реформ, которые начались в Псковской области в 2005 г. (рис. 4).

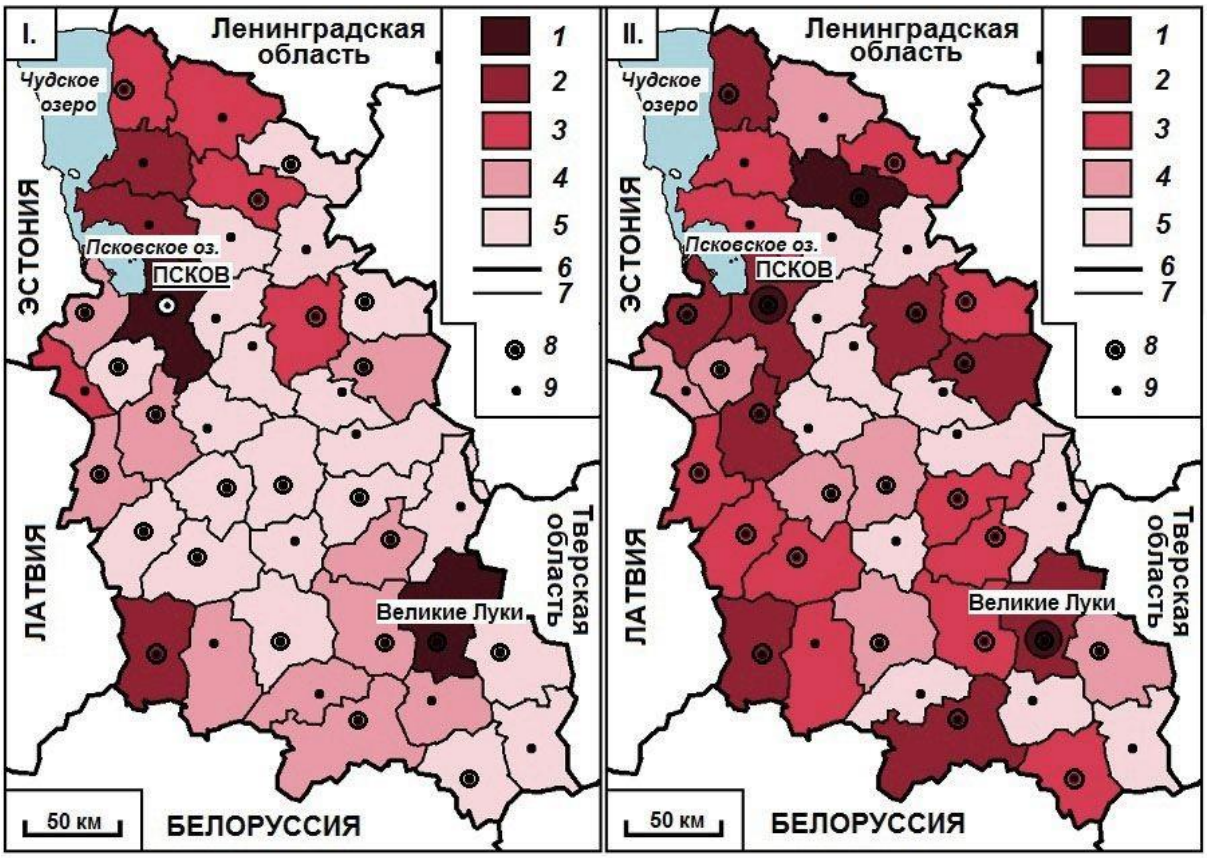

Рисунок 4 – Динамика численности сельского населения и всего населения районов Псковской области в 1958–2002 гг. (границы районов даны по состоянию на начало 1958 г.).

Условные обозначения: картосхема I – динамика убыли сельского населения (раз): *1* – 1,49 и менее; *2* – от 1,50 до 1,99; *3* – от 2,00 до 2,49; *4* – от 2,50 до 2,99; *5* – 3,00 и более; границы: *6* – государств и областей; *7* – районов на начало 1958 г.; *8* – современные центры районов; *9* – бывшие центры районов; картосхема II – динамика убыли всего населения (раз): *1* – 0,99 и менее; *2* – от 1,00 до 1,49; *3* – от 1,50 до 1,99; *4* – от 2,00 до 2,49; *5* – 2,50 и более; границы: *6* – государств и областей; *7* – районов на начало 1958 г.; *8* – современные центры районов; *9* – бывшие центры районов.

Относительно более благоприятная демографическая обстановка за период 1958–2002 гг. была отмечена для территорий, окружающих современные райцентры. С другой стороны, территории вокруг бывших райцентров в большинстве случаев характеризовались наиболее негативными демографическими показателями. Таким образом, устойчивость локальных систем расселения оказалась связанной с наличием центрального поселения, в данном случае, центра административного района.

4. На трансформацию этнической и конфессиональной структуры населения Псковского региона в определенные временные интервалы заметное влияние оказывало его приграничное положение. Его влияние усиливалось или ослабевало в разные временные интервалы в зависимости от преобладания контактной или барьерной функций границы. Установление государственных рубежей обычно сопровождалось процессами нарастания моноэтничности в регионе, превращение их в административные – росту полиэтничности.

Расположение Псковского региона на этнокультурной границе цивилизационного масштаба всегда имело прямое отражение, особенно в предыдущие исторические периоды, на этнической и конфессиональной структуре населения. Вследствие проникновения через данную этнокультурную границу иноэтнических групп в моноэтничный Псковский регион периодически возникали и развивались этноконтактные зоны, степень выраженности которых определяется с помощью индекса этнической мозаичности.

В XVIII в. на трансформацию этноконфессиональной структуры населения региона повлияло вхождение в состав Российской империи территорий Прибалтики и бывшей Речи Посполитой. При этом южная часть Псковского региона вплоть до 1924 г. оставалась в составе других административных образований государства, где к тому же преобладало белорусское и еврейское население, была высока доля католиков и иудеев. В XIX в. продолжала нарастать полиэтничность и поликонфессиональность населения региона за счет миграционного притока эстонцев и латышей (на север и юго-восток региона), немцев, поляков и др. (преимущественно в города Псковской губернии).

События двух первых десятилетий XX в., а также передача в 1924 г. в со - став Псковской губернии трех уездов упраздненной Витебской губернии привели к началу новой трансформации этноконфессиональной структуры населения Псковского региона, связанной с ассимиляцией, сменой этнического самосознания, а иногда и оттоком нерусского населения. Но еще долгое время продолжали существовать этноконтактные зоны на севере и северо-западе региона, в основном благодаря проживавшим там эстонцам, сету (самоназвание – сето) и латышам. Более высокий индекс этнической мозаичности в этих частях региона свидетельствует о повышенной доле этнических меньшинств (рис. 5).

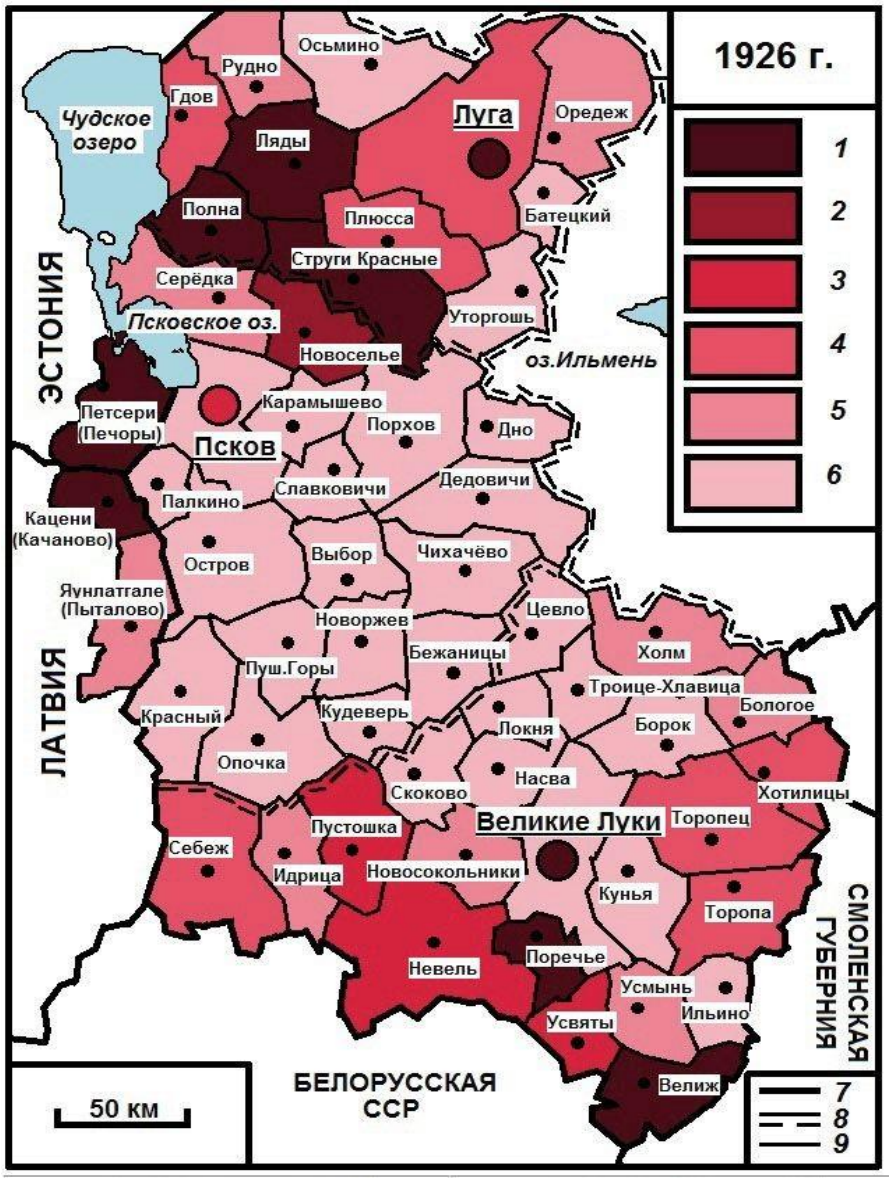

Рисунок 5 – Индекс этнической мозаичности районов Псковского региона и прилегающих территорий в 1926–1927 гг.

Величина индекса этнической мозаичности: *1* – 0,300 и более; *2*– от 0,250 до 0,299; *3* – от 0,200 до 0,249; *4* – от 0,150 до 0,199; *5* – от 0,100 до 0,149; *6* – 0,099 и менее. Границы: *7* – государств, советских республик, губерний, областей; 8 – округов; *9* – районов, волостей.

После Великой Отечественной войны этническое разнообразие в регионе поддерживалось в основном благодаря миграционному притоку белорусов и украинцев, которые, тем не менее, в большей степени, чем другие этнические группы, были подвержены ассимиляции со стороны русского населения.

К последней переписи 2010 г. этноконтактные зоны на территории Псковской области почти полностью растворились. Государственная граница

стала все в большей степени играть роль этнического барьера. Таким образом, динамика и политический статус внешних границ региона служили в качестве важнейшего фактора трансформации этноконфессиональной структуры населения как приграничных районов, так и всего региона в целом.

5. Изучение конфессиональной структуры населения в настоящее время затруднено в связи с отсутствием полноценного учета населения по вероисповеданию. Оценка конфессиональной структуры населения Псковского региона в советское и постсоветское время опиралась на методику определения потенциального религиозного состава населения, в которой различные этнические группы населения рассмотрены с позиции их традиционного вероисповедания. Но в регионах со сложным этноконфессиональным составом населения предложено использование коэффициента, учитывающего конфессиональную структуру каждого этноса по отдельности в том случае, если представители этноса в конкретном регионе традиционно исповедуют разные религии.

Потенциальный религиозный состав населения, рассчитанный на основе соответствия этносов и их традиционных религий, не всегда совпадает с реальным. Опираясь на результаты Первой всеобщей переписи населения 1897 г. был рассчитан коэффициент отклонения (*Ко*), апробированный по результатам последующих переписей населения применительно к Псковскому региону:

$$Ко = \frac{N1}{N2}$$

где *N1* – потенциальный религиозный состав населения;

N2 – реальный религиозный состав населения.

При значении *Ко* ≈ 1 можно говорить о соответствии официальных данных и рассчитанных показателей потенциального религиозного состава населения.

Апробация данного коэффициента применительно к итогам переписей населения советского и постсоветского периодов позволила прийти к выводу, что его использование требует учета конфессиональной структуры каждого этноса по отдельности. Например, эстов (эстонцев), проживающих в 1897 г. в Псковской губернии, можно было разделить на две конфессиональные группы – на лютеран (собственно эстонцев) и православных сету (сето) в соотношении 35% на 65% (*Ко* = 0,35 и 0,65 соответственно). К 1989 г. в Псковской области данное соотношение изменилось в пользу эстонцев-лютеран, составив примерно 6:4 (*Ко* = 0,6 и 0,4), а к 2010 г. уже составляло 8:2 (*Ко* = 0,8 и 0,2).

ОСНОВНЫЕ ВЫВОДЫ

1. Трансформация поселенческой структуры населения Псковского региона на протяжении различных временных интервалов происходила при доминировании разных факторов. Под влиянием природных условий в регионе сформировалась мелкоселенная система расселения. Псковская область и ныне характеризуется самой высокой в стране густотой и низкой средней людностью сельских поселений. В течение XVIII–XIX вв. возрастала значимость политико-административного и социально-экономического факторов. Под влиянием этих факторов, с начала XX в. Псковский регион превратился в демографического «донора» соседних более развитых регионов, а во второй половине столетия оказался в состоянии депопуляции. На трансформацию поселенческой структуры населения региона наиболее заметное влияние стали оказывать центр-периферийные отношения на разных уровнях – от государственного до локального.

2. Заметный вклад в депопуляцию сельской местности Псковской области во второй половине XX в. внесли административно-территориальные преобразования, в особенности, укрупнение районов Псковской области в конце 1950-х и начале 1960-х гг. Автором разработана методика оценки последствий укрупнения административных районов Псковской области, учитывающая мелкоселенный характер расселения в регионе. Негативный опыт предшествующих административно-территориальных преобразований в Псковской области должен быть учтен при разработке аналогичных проектов в наше время.

3. На трансформацию этнической и конфессиональной структуры населения Псковского региона в определенные временные интервалы заметное влияние оказывало его приграничное положение. На протяжении большей части периода исследования регион был моноэтничным и моноконфессиональным, за исключением своей крайней южной части, до 1772 г. входившей в состав Речи Посполитой. На характер этноконфессиональных процессов оказывал влияние политический статус западной и южной границ региона. Установление государственных рубежей обычно сопровождалось процессами нарастания моноэтничности в регионе, превращение их в административные – проникновением иноэтнических групп населения и росту полиэтничности ряда районов и городов.

4. Для оценки конфессиональной структуры населения Псковского региона в советское и постсоветское время автором была использована методика определения потенциального религиозного состава населения, основанная на связи «этнос – традиционная религия». Однако данная методика,

апробированная по итогам переписи 1897 г., дала не достаточно точный результат. В связи с этим автором был предложен коэффициент, учитывающий конфессиональную структуру каждого этноса по отдельности в тех случаях, когда представители этноса в конкретном регионе традиционно исповедуют разные религии.

СПИСОК ПУБЛИКАЦИЙ ПО ТЕМЕ ДИССЕРТАЦИИ

Публикации в изданиях, рекомендованных ВАК:

1. *Дементьев, В.С.* История учета населения России до начала XX века / В.С. Дементьев // Географический вестник. – 2015. – № (4) 35. – С. 11–17 (0,5 п.л.).

2. *Дементьев, В.С.* Динамика сельского расселения Псковской области в 1959–2010 гг. / А.Г. Манаков, В.С. Дементьев // Региональные исследования. – 2017. – № 1 (55). – С. 55–63 (0,6 п.л., личный вклад – 0,3 п.л.).

3. *Дементьев, В.С.* Оптимизация административно-территориального деления Псковской области: оценка последствий / В.С. Дементьев // Географический вестник. – 2019. – № (1) 48. – С. 14–25 (0,6 п.л.).

в т.ч. в международных базах данных Scopus и Web of Science:

4. *Dementiev, V.S.* Territorial structure of the denominational space of the South-East Baltic / A.G. Manakov, V.S. Dementiev // Baltic Region. – 2019. – Vol. 11. – No 1. – P. 92–108. (0,8 п.л., личный вклад – 0,4 п.л.).

Коллективные монографии:

5. *Дементьев, В.С.* Метод временных срезов в исторической географии населения: монография / Л.Б. Вампилова, В.С. Дементьев, А.Г. Манаков. – СПб.: ЛГУ им. А.С. Пушкина, 2016. – 204 с. (12,75 п.л., личный вклад – 2,2 п.л.).

6. *Дементьев, В.С.* Историческая география Северо-Запада: население и пути сообщения: монография / А.Г. Манаков, В.Л. Мартынов, В.С. Дементьев. – Псков: Псковский государственный университет, 2017. – 304 с. (19 п.л., личный вклад – 3,4 п.л.).

Публикации в иных изданиях:

7. *Дементьев, В.С.* Особенности расселения и этноконфессионального состава населения Псковской губернии по материалам переписи 1897 года /

В.С. Дементьев // Вестник Псковского государственного университета. Серия «Естественные и физико-математические науки». – 2014. – № 5. – С. 60–69 (0,6 п.л.).

8. *Дементьев, В.С.* Характер расселения и этнический состав населения Псковского региона в период с 1926 по 1939 гг. / В.С. Дементьев // Псковский регионологический журнал. – 2015. – № 24. – С. 88–106 (1,3 п.л.).

9. *Дементьев, В.С.* Этнический и конфессиональный состав населения Псковской губернии в XIX – начале XX вв. / В.С. Дементьев // Псков. Научно-практический, историко-краеведческий журнал. – 2016. – № 45. – С. 34–44 (0,7 п.л.).

10. *Дементьев, В.С.* Изменение характеристик расселения в Псковском регионе в губернский период: историко-географический анализ / В.С. Дементьев // Псковский регионологический журнал. – 2016. – № 1 (25). – С. 82–107 (1,6 п.л.).

11. *Дементьев, В.С.* Изменение национального состава населения районов Псковской области в 1970–2010 гг. / В.С. Дементьев // Псковский регионологический журнал. – 2016. – № 4 (28). – С. 122–136 (0,9 п.л.).

12. *Дементьев, В.С.* Характеристики расселения Псковской области в период 1970–2010 гг.: историко-географический анализ / В.С. Дементьев // Вестник Псковского государственного университета. Серия «Естественные и физико-математические науки». – 2016. – № 8. – С. 45–64 (1,4 п.л.).

13. *Дементьев, В.С.* Пространственно-динамический подход в изучении сельского расселения Псковского региона в период с 1862 по 1926 год / В.С. Дементьев // Вестник Балтийского федерального университета им. И. Канта. Сер.: Естественные и медицинские науки. – 2017. – № 2. – С. 23–33 (0,6 п.л.).

14. *Дементьев, В.С.* Динамика городского населения Псковской области в советское и постсоветское время / В.С. Дементьев // Вестник Псковского государственного университета. Серия «Естественные и физико-математические науки». – 2017. – № 10. – С. 24–34 (0,7 п.л.).

15. *Дементьев, В.С.* Система расселения и этнический состав населения Яунлатгальского уезда по итогам переписи 1935 года / В.С. Дементьев // Вестник Псковского государственного университета. Серия «Естественные и физико-математические науки». – 2017. – № 11. – С. 65–74 (0,6 п.л.).

16. *Дементьев, В.С.* Развитие городских поселений Псковского региона в средневековую и губернскую эпохи: историко-географический анализ / В.С. Дементьев // Псковский регионологический журнал. – 2017. – № 1 (29). – С. 112–125 (0,8 п.л.).

17. *Дементьев, В.С.* Динамика численности и этнического состава населения Псковской губернии и соседних территорий в XVIII – первой

половине XIX вв. / В.С. Дементьев // Псковский регионологический журнал. – 2017. – № 3 (31). – С. 138–157 (1,2 п.л.).

18. *Дементьев, В.С.* Изменения в сельском расселении на территории Псковской области в начале XXI века / В.С. Дементьев, С.П. Клейменов // Псковский регионологический журнал. – 2018. – № 2 (34). – С. 40–55 (0,9 п.л., личный вклад – 0,6 п.л.).

19. *Дементьев, В.С.* Территориальное устройство Русской православной церкви Псковского региона в XVIII–XXI вв. / В.С. Дементьев // Псковский регионологический журнал. – 2018. – № 3 (35). – С. 74–88 (0,9 п.л.).

20. *Дементьев, В.С.* Динамика конфессионального состава населения Псковского региона во второй половине XIX в. / А.Г. Манаков, В.С. Дементьев // Религиоведение. Научно-теоретический журнал. – 2018. – № 1. – С. 92– 102 (0,7 п.л., личный вклад – 0,4 п.л.).

Содержание диссертации

Оглавление
Введение
Глава 1. География населения: история, теория и методология
1.1. Становление и развитие географии населения
1.2. Понятие системы расселения и структуры населения
1.3. Методы и подходы к изучению поселенческой, этнической и конфессиональной структуры населения
Глава 2. Пространственно-временная динамика поселенческой и этноконфессиональной структуры населения Псковского региона в XVIII – первой половине XIX вв.
2.1. Источниковая база по изучению поселенческой и этноконфессиональной структуры населения в XVIII – первой половине XIX вв.
2.2. Геодинамика политических и административных границ
2.3. Геодинамика численности населения
2.4. Трансформация этнической структуры населения
2.5. Трансформация конфессиональной структуры населения
Глава 3. Пространственно-временная динамика поселенческой и этноконфессиональной структуры населения Псковского региона во второй половине XIX – начале XX вв.
3.1. Источниковая база по изучению поселенческой и этноконфессиональной структуры населения во второй половине XIX – начале XX вв.
3.2. Геодинамика политических и административных границ
3.3. Геодинамика численности населения
3.4. Трансформация поселенческой структуры сельского населения
3.5. Трансформация поселенческой структуры городского населения
3.6. Трансформация этнической структуры населения
3.7. Геодинамика этноконтактных зон
3.8. Трансформация конфессиональной структуры населения
Глава 4. Пространственно-временная динамика поселенческой и этноконфессиональной структуры населения Псковского региона в XX – начале XXI вв.
4.1. Источниковая база по изучению поселенческой и этноконфессиональной структуры населения в XX – начале XXI вв.
4.2. Геодинамика политических и административных границ
4.3. Геодинамика численности населения
4.4. Трансформация поселенческой структуры сельского населения
4.5. Трансформация поселенческой структуры городского населения
4.6. Трансформация этнической структуры населения

4.7. Геодинамика этноконтактных зон
4.8. Трансформация потенциально-конфессиональной структуры населения
Заключение
Литература
Приложения

Дементьев Виталий Сергеевич

ТРАНСФОРМАЦИЯ ПОСЕЛЕНЧЕСКОЙ И ЭТНОКОНФЕССИОНАЛЬНОЙ СТРУКТУРЫ НАСЕЛЕНИЯ ПСКОВСКОГО РЕГИОНА В XVIII – НАЧАЛЕ XXI ВВ.

Автореферат

диссертации на соискание ученой степени
кандидата географических наук

Подписано в печать_____2019 г. Формат 60x90/16.

Гарнитура Times New Roman. Усл. п. л. 1,5.

Тираж 100 экз. Заказ №_____

Отпечатано на Versant 2100.

Адрес издательства:

Россия, 180000, г. Псков, ул. Л. Толстого, д. 4а, корп. 3а.

Издательство Псковского государственного
университета